

OBIECTIVE CU VALOARE DE PATRIMONIU

Monumente ale naturii:

- ① AR CER - TIBLES - BRAN 150 ha - Rezervație geologic - botanic - peisagistic
- PLANTE OCROTITE:
- Trollius Europaeus (bulbuc) - Muntele Tibleșului
- Rhododendron Kotschewi (Smârlănd) - Tibleș

Monumente istorice:

Arheologie (de interes local)

- ② * OGRADE * - Așezare din epoca bronzului , cultura Sucu de Sus și grupul Lăpuș
- la 800 m sud de biserică
- ③ * TAUSOR * - Sit arheologic - la 6 km nord de centrul satului
a. * TAUSOR * - Așezare
- Epoca bronzului cultura Sucu de Sus și grupul Lăpuș
b. * TAUSOR * - Așezare
- Perioada de tranziție la epoca bronzului cultura Coțleni

ZONE DE PROTECȚIE

-  Zona de protecție fața de obiectivele cu valoare de patrimoniu
-  Zona de protecție sanitară (sursele de apă, stațiile de tratare, depozitare, platforme de depozitare deseur)
-  Zona de protecție fața de culturile tehnice

CAI DE COMUNICATIE

-  Drum DJ 171 A
-  Drumuri, străzi

6. ECHIPARE TEHNICO EDITATARA

ALIMENTARE CU APĂ:

-  **Reșea** capare cu diam 400 mm și L=150 m între cotele 596.20 - 589.50
- Cămin colector la cota 585.5
-  **Ro** Rezervor de apă la semîngropat Vu=200 mc, cota 528
- Stație de defecare



CANALIZARE:

- Stație de epurare ape uzate - cota 360
- comună pentru comunele Sucu de Sus și Groșii Tibleșului
- Emitor: pârâul Sucu




LEGENDA

1. LIMITE

Limita teritoriului administrativ al comunei Budești

-  Limita UAT Groșii Tibleșului
-  Limita intravilan PUG 2006

2. FOLOSINȚA TERENURILOR

-  Terenuri pentru construcții și amenajări - valora localități și trupuri aparținătoare
-  Pădure
-  Ape

STUDIU S R L PROIECTARE A TERITORIULUI URBAN SI AMENAJAREA TERITORIULUI (SAR SI SARA)		PLAN URBANISTIC GENERAL comuna GROȘII TIBLEȘULUI		PROIECTAT 394/ 2002
SEF PROIECT PROIECTAT INTREINUT	art. Stănel Lavinia ing. Oana Cristian	SCALA 1:25.000 1:50.000 1:100.000	REDACTAT PRIMARIA COMUNEI GROȘII TIBLEȘULUI INCADRARE IN TERITORIUL	PROIECTAT 1